



FIG Working Week 2011  
Marrakech, Morocco May 18-22,  
2011  
Palais des congrès



**NOUVELLE PRESTATION  
DE L'INGENIEUR GEOMETRE TOPOGRAPHE  
CAS DU CODE MAROCAIN DU MEDICAMENT  
ET DE LA PHARMACIE.**

Mohamed TALBI ALAMI, Aziz HIALI, Khalid YOUSFI  
topocart2006@yahoo.fr

**PLAN**

**I/ Ordre National des Ingénieurs Géomètres Topographes (ONIGT)**

- ✓ **Actes Professionnels de l'Ingénieur Géomètre Topographe (IGT)**
- ✓ **Modes d'Exercice de la Profession d'IGT**
- ✓ **Organisation de la Profession d'IGT**

**II/ Nouvelle prestation pour l'Ingénieur géomètre topographe (Code du Médicament et de la Pharmacie).**

**I/ ORDRE NATIONAL DES INGENIEURS GEOMETRES  
TOPOGRAPHES (1)**

- **L'ONIGT est une instance dotée de la personnalité morale créée par la loi 30-93**
- **L'ONIGT regroupe tous les Ingénieurs Géomètres Topographes des secteurs privé et public, sa PRESTATION est : (Art. 38)**
  1. Assurer la sauvegarde des principes de moralités, de dignité et de probité ;
  2. Défendre les intérêts matériels et moraux des IGT ;
  3. Veiller au respect du Règlement Intérieur et du Code des Devoirs Professionnels ;
  4. Assurer la formation continue des IGT ;
  5. Instaurer la discipline ;
  6. Gérer les biens de l'Ordre, ... etc

**I/ ORDRE NATIONAL DES INGENIEURS GEOMETRES  
TOPOGRAPHES (2)**

**L'ONIGT a eu le privilège de recevoir  
Une 1ère Lettre Royale adressée  
par Feu Sa Majesté Hassan II  
le 09 Octobre 1998**

**L'ONIGT a eu également l'Honneur  
de recevoir une 2ème Lettre  
Royale adressée par Sa Majesté  
Mohammed VI  
Le 26 juin 2007**

**I/ ORDRE NATIONAL DES INGENIEURS GEOMETRES  
TOPOGRAPHES (3)**

**L'ONIGT est Membre de plusieurs Instances Nationales :**

1. *Centre National d'Etudes et de Recherches de l'Habitat ;*
2. *Conseil National de l'Habitat ;*
3. *Conseil Supérieur de l'Aménagement du Territoire ;*
4. *Comité National du Génie Parasismique ;*
5. *ComPRESTATION Sectorielle pour les Equivalences de Diplômes au sein du Ministère de l'Enseignement Supérieur ;*
6. *Comité d'Orientation de la Formation des Ingénieurs Topographes par l'Institut Agronomique et Vétérinaire Hassan II .*

**I/ ORDRE NATIONAL DES INGENIEURS GEOMETRES  
TOPOGRAPHES (4)**

**L'ONIGT membre de plusieurs instances internationales :**

- *Fédération Internationale des Géomètres*
- *Union Arabes des Géomètres*
- *Fédération des Géomètres Francophones*
- *Union méditerranéenne des géomètres*



## II/ ACTES PROFESSIONNELS DE L'INGENIEUR GEOMETRE TOPOGRAPHE

*L'IGT AGIT en son propre NOM et sous sa RESPONSABILITE*

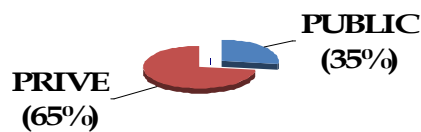
*Etudes & Opérations — Plans & Documents (à toute échelle)*



## III/ MODE D'EXERCICE DE LA PROFESSION D'IGT (1)

### REPARTITION DES IGT PAR SECTEUR ET PAR REGION

Région	IGT Exerçant dans le secteur public	IGT Exerçant à titre privé	Total par région
Centre	81	218	299
Nord-Ouest	207	323	530
<b>Total par catégorie</b>	<b>288</b>	<b>541</b>	<b>829</b>



### III/ MODE D'EXERCICE DE LA PROFESSION D'IGT (2)

#### NUL NE PEUT EXERCER LA PROFESSION D'IGT S'IL NE REMPLIT LES CONDITIONS (Art. 3):

- Résider au Maroc ;
- Être de nationalité Marocaine ;
- N'avoir subi aucune condamnation ;
- Être titulaire du diplôme d'Ingénieur en Topographie de l'IAV Hassan II (ou reconnu équivalent) ;
- Acquitter le montant des cotisations ,
- Être en position régulière au regard des lois instituant les services civil ou militaire ;
- .....

#### Mode d'Exercice (Art. 4)

- IGT du secteur Public ;
- IGT du secteur Privé :
  1. À titre indépendant ;
  2. Associé d'une société d'IGT ;
  3. Salarié d'un IGT indépendant ou d'une société d'IGT ;

Notre CREDO : INDEPENDANT ET RESPONSABLE

### IV/ ORGANISATION DE LA PROFESSION (1)

#### Attributions du Conseil National et de son Président (Art. 49)

1. Assumer les prestations dévolues à l'Ordre ;
2. Représenter l'Ordre auprès de l'Administration et des tiers ;
3. Donner son avis sur les projets de lois et règlements concernant la profession ;
4. Établir le règlement intérieur et le code des devoirs professionnels ;
5. Décider de l'inscription au tableau de l'Ordre ;
6. Certifier le tableau de l'Ordre et assumer sa diffusion ;
7. Suspendre ou radier du tableau de l'Ordre ;
8. Fixer les montants des cotisations, leurs modalités et la part des Conseils Régionaux ;
9. Appel relatif aux décisions des Conseils Régionaux prises en matière de discipline ;
10. Gérer les oeuvres de prévoyance et de retraite ;
11. Coordonner l'action des Conseils Régionaux ;
12. Viser les contrats des sociétés et les contrats de travail .
13. Etc.....

## IV/ ORGANISATION DE LA PROFESSION (2)

### **Attributions du Conseil Régional et de son Président :**

*Dans les limites de son ressort territorial, le CR exerce ce qui suit (Art. 68) :*

- Veiller au maintien de la discipline intérieure de l'Ordre, à l'exécution des lois et règlements, au respect de l'honneur et de la probité ;
- Connaître des affaires concernant les IGT manquant à leurs devoirs et obligations ;
- Veiller à l'application des décisions du Conseil National ;
- Examiner les problèmes qui se rapportent à la profession ;
- Assurer, dans son ressort, la défense des intérêts moraux et matériels de l'Ordre ainsi que la gestion de ses biens ;
- Percevoir les cotisations des membres ;
- Recueillir les fonds nécessaires aux œuvres de coopération, de mutualité, d'assistance et de retraite ;
- Instruire les demandes d'inscription au tableau de l'Ordre.

## V/ NOUVELLE PRESTATION DE L'IGT (CODE DU MEDICAMENT). (1)

***L'article 57 du Code du Médicament  
loi 17-04 prévoit dans ses alinéas 1 et 6 :***

- ***La distance minimale séparant l'extrémité de façade de l'officine en projet de celle de chacune des officines avoisinantes est de 300 mètres « ligne directe ».***
- ***Parmi les pièces du dossier de la demande de l'autorisation, une attestation, délivrée par un ingénieur géomètre topographe inscrit au tableau de l'Ordre assermenté, accompagné du plan cadastral ou du plan de situation réalisé par ce dernier***

المادة 57  
يتوقف إحداث صيدلية على الحصول على إذن تسلمه السلطة الإدارية المختصة بالإقليم أو العمالة التي يعتمز إقامة الصيدلية في دائرة تفويضها وذلك بناء على محضر معاينة المطابقة الذي تحرره اللجنة المتصوص عليها في المادة 58 بعده.  
ويخضع إحداث الصيدلية للقواعد التالية :  
- تحدد في 300 متر مفاضة بخط مستقيم المسافة الدنيا التي يجب أن تفصل بين أقرب نهاية واجهة الصيدلية المزعم إنشاؤها وأقرب نهاية واجهة كل صيدلية من الصيدليات الجاورة.  
وتحدد بتص تنظيمي كميّات قياس المسافة الدنيا.  
- يجب أن يكون للمدخل الرئيسي للصيدلية متفد مباشر إلى الطريق العام ماعدا إذا كانت الصيدلية توجد بمرکز تجاري :  
- يجب أن يكون المحل الذي ستحدث فيه الصيدلية مطابقا للمعايير التقنيّة المخلقة بإقامة الصيدلية والصحة والمساحة المحددة من طرف الإدارة بعد استطلاع رأي المجلس الوطني لهيئة الصيدلة.  
بالرغم من جميع الأحكام التشريعية والتنظيمية المخالفة، يمكن أن تقام الصيدليات في مناطق سكنية.  
يودع طلب الإذن بإحداث الصيدلية لدى السلطة المحلية المختصة مقابل وصل بين تاريخ وساعة الإيداع ويرفق الطلب وجوبا بالوثائق التالية تحت طائلة عدم قبول تسلمه :  
- الإذن بمزاولة الصيدلة المشار إليه في المادة 93 أو عند الاقتضاء المادة 94 آتاه :  
- شهادة القيد بجدول هيئة الصيدلة :  
- شهادة مرفقة بتصميم المسح العقاري أو عند عدم وجوده تصميم الموقع مسلّمة من قبل مهندس مساح طوبوغرافي مختلف تثبت احترام المسافة الدنيا البالغة 300 متر المذكورة :

## V/ NOUVELLE PRESTATION DE L'IGT (CODE DU MEDICAMENT). (2)

### EN D'AUTRES TERMES :

1/ *Le Mesurage doit être effectué par un Ingénieur Géomètre Topographe :*

- *inscrit à titre privé au tableau de l'Ordre ;*
- *en situation régulière vis-à-vis des instances de l'Ordre ;*
- *et assermenté.*

2/ *La Distance, **chiffrée en centimètre et arrondie au mètre**, doit être horizontale réelle, suivant une ligne droite directe de 300 mètres , quelle que soit la pente du terrain.*

3/ *La Distance est mesurée à partir de l'extrémité de la façade la plus proche constituée par l'intersection du PAREMENT INTERIEUR de la partie exploitable de l'officine en projet et le PAREMENT EXTERIEUR de la façade principale de chacune des pharmacies avoisinantes*

## V/ NOUVELLE PRESTATION DE L'IGT (CODE DU MEDICAMENT). (3)

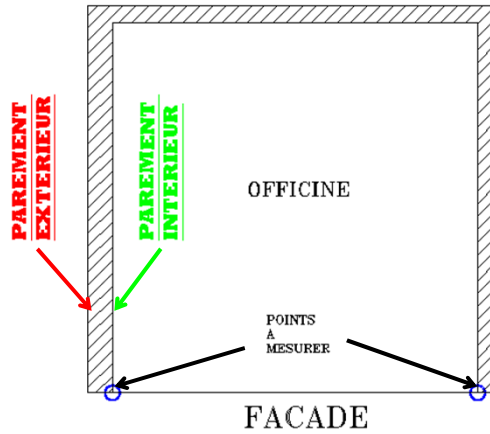
*Parement extérieur de la façade principale de l'Officine de pharmacie avoisinante*



*Parement intérieur de la partie exploitable de l'Officine en projet*

V/ NOUVELLE PRESTATION DE L'IGT (CODE DU MEDICAMENT). (4)

**VUE EN PLAN**



PLAN DE MESURAGE

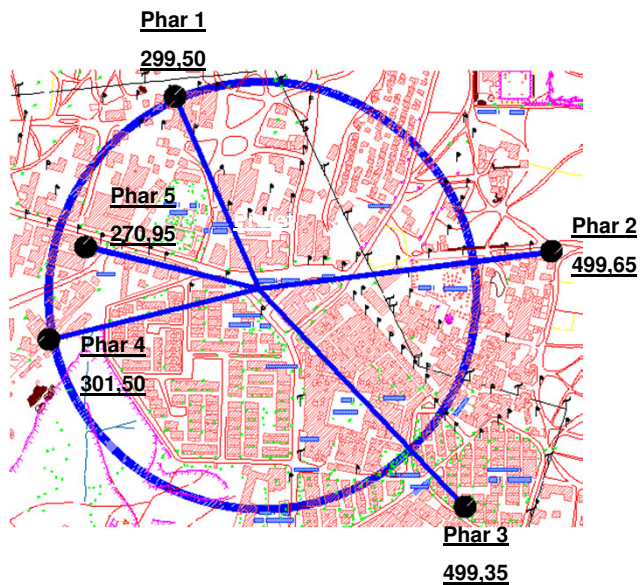
**Dist / Phar1**  
= 299,50m  
arrondie à **300 m**

**Dist / Phar2**  
= 499,65m  
arrondie à **500m**

**Dist / Phar5**  
= 270,95m  
arrondie à **271m**

**Pour un rayon de 300 mètres :**  
Surface à Lever par l'IGT = 28 hectares

**Pour un rayon de 500 mètres :**  
Surface à Lever par l'IGT = 78 hectares





**V/ NOUVELLE PRESTATION DE L'IGT (CODE DU MEDICAMENT). (5)**

**Documents à fournir par l'IGT**

**1/ Attestation de situation régulière de l'IGT vis-à-vis du Conseil Régional dont il relève ;**

**2/ Attestation certifiant que le chaînage est réalisé en centimètre et chiffré en mètre ;**

**3/ Dossier Technique Topographique comportant :**

- **Les éléments de consultation du Cadastre ;**
- **Le croquis de levé ;**
- **Tous les éléments de levé ;**
- **Tous les éléments de calculs ;**
- **Le plan de mesurage indiquant les pharmacies avoisinantes et celles en projet (liste à communiquer par le Gouverneur) .**



FIG Working Week 2011  
Marrakech, Morocco May 18-22, 2011  
Palais des congrès  
Mohamed TALBI ALAMI, Aziz HIALI, Khalid YOUSFI  
topocart2006@yahoo.fr